



JPS HULU SELANGOR

jps@komuniti

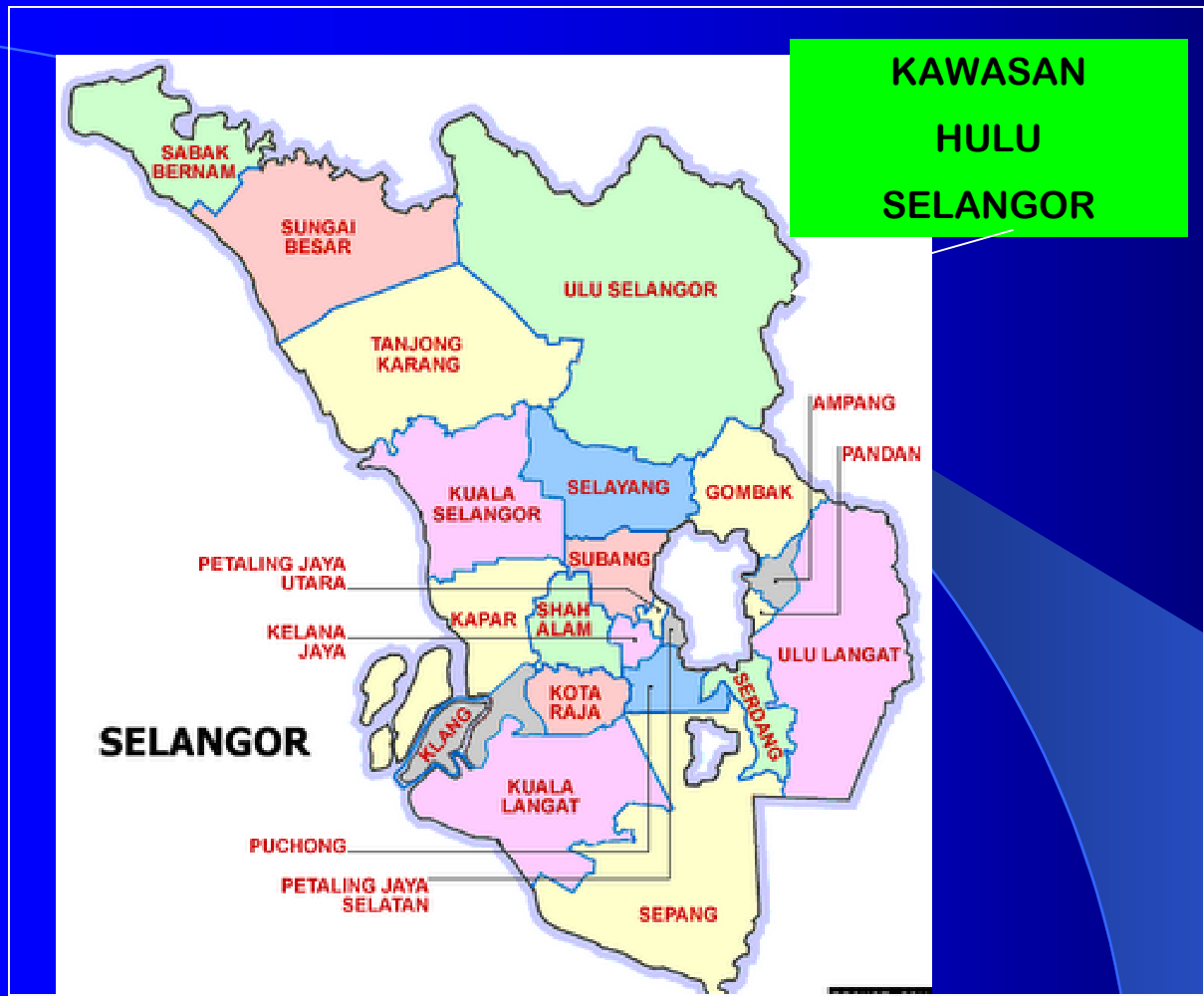
LEMBANGAN UTAMA : Sg. Selangor

SUB-LEMBANGAN : Sg. Batang Kali

KANDUNGAN

- 1) PETA LOKASI
- 2) PETA SEMPADAN MUKIM
- 3) PETA SEMPADAN KAWASAN MAJLIS DAERAH HULU SELANGOR
- 4) PETA SEMPADAN KAWASAN DUN DAN PARLIMEN
- 5) SENARAI AHLI PARLIMEN DAN ADUN
- 6) PETA LEMBANGAN SUNGAI SELANGOR
- 7) ANALISIS ADUAN
- 8) PETA TABURAN ADUAN
- 9) MAKLUMAT SEDIA ADA DALAM DAERAH HULU SELANGOR
- 10) PETA SUB-LEMBANGAN SUNGAI BATANG KALI
- 11) INVENTORI LEMBANGAN SUNGAI SELANGOR
- 12) SENARAI KAKITANGAN TEKNIKAL
- 13) SENARAI KAKITANGAN TEKNIKAL BERDASARKAN SUB-LEMBANGAN
- 14) PEMILIHAN SUB-LEMBANGAN UNTUK PROJEK PERTAMA

PETA LOKASI



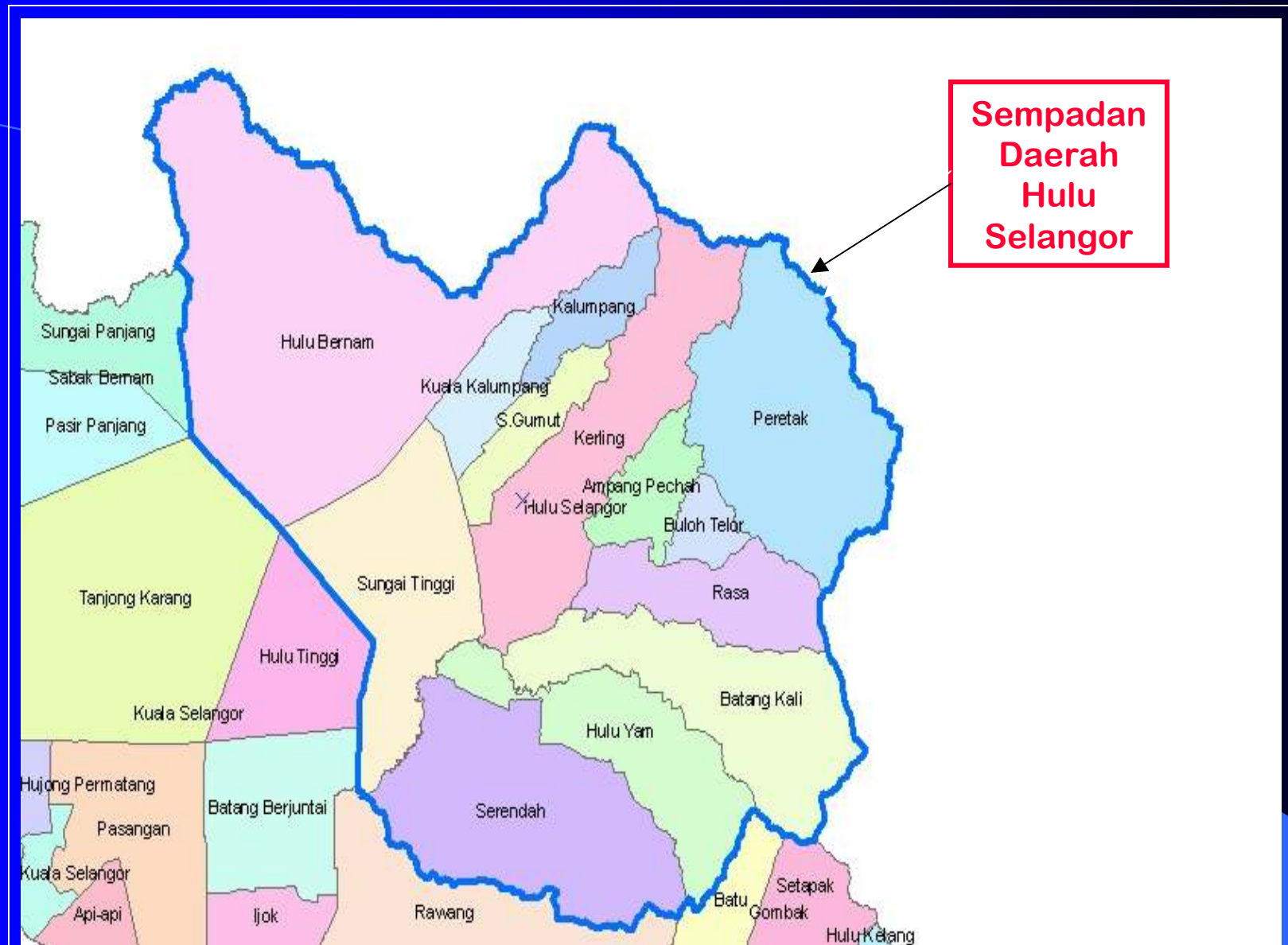
**KAWASAN
HULU
SELANGOR**

PETA MALAYSIA



**KEDUDUKAN
SELANGOR**

PETA SEMPADAN MUKIM

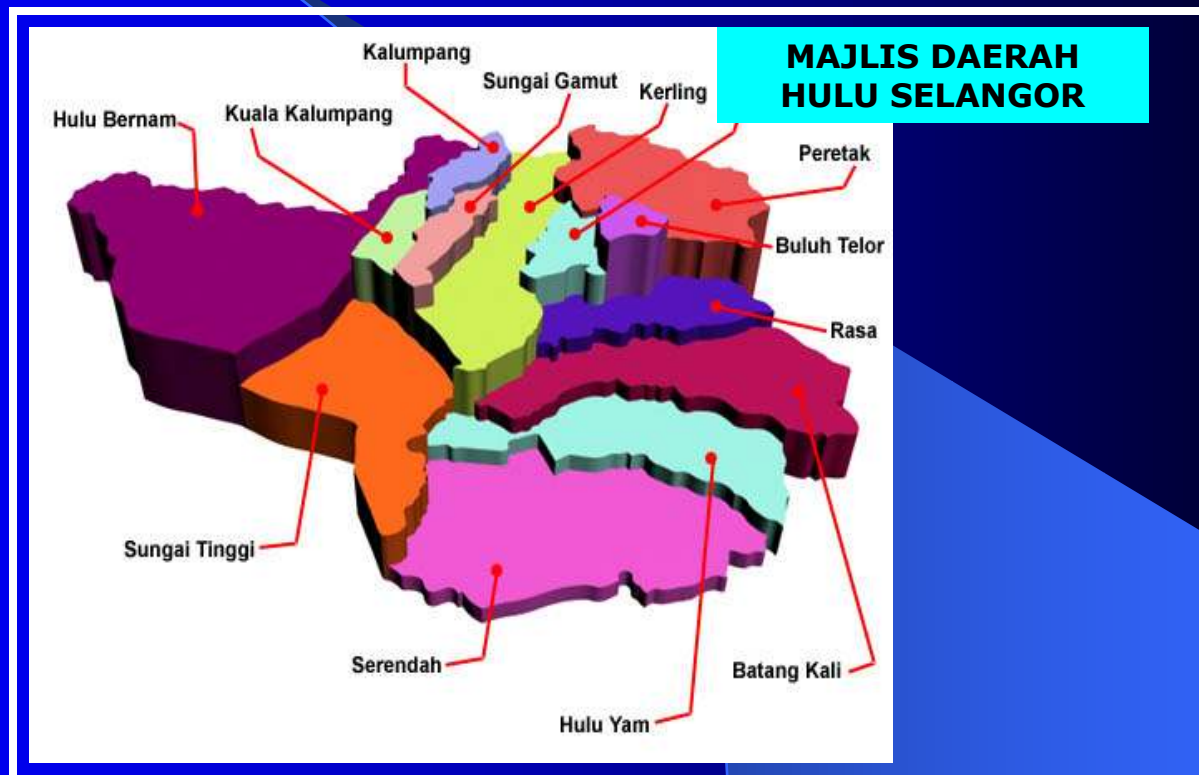


BIL. POPULASI PENDUDUK DALAM MUKIM

MUKIM	LUAS (Hektar)	BIL. PENDUDUK	
		Lelaki	Perempuan
-Sungai Tinggi	15,820.00	20000	19000
-Serendah	20,960.00	513000	456000
-Sungai Gumut	4,152.00	1000	1000
-Rasa	8,336.00	19000	18000
-Peretak	20,340.00	5000	7000
-Kuala kalumpang	3,898.85	18000	17000
-Kerling	17,780.00	24000	22000
-Kalumpang	3,959.00	17000	17000
-Hulu Yam	11,920.00	79000	78000
-Hulu Bernam	46,171.27	128000	131000
-Buloh Telor	2,158.00	4000	5000
-Batang Kali	15,881.27	109000	106000
-Ampang Pecah	4,152.23	106000	104000
JUMLAH	175,630.11	1043000	981000

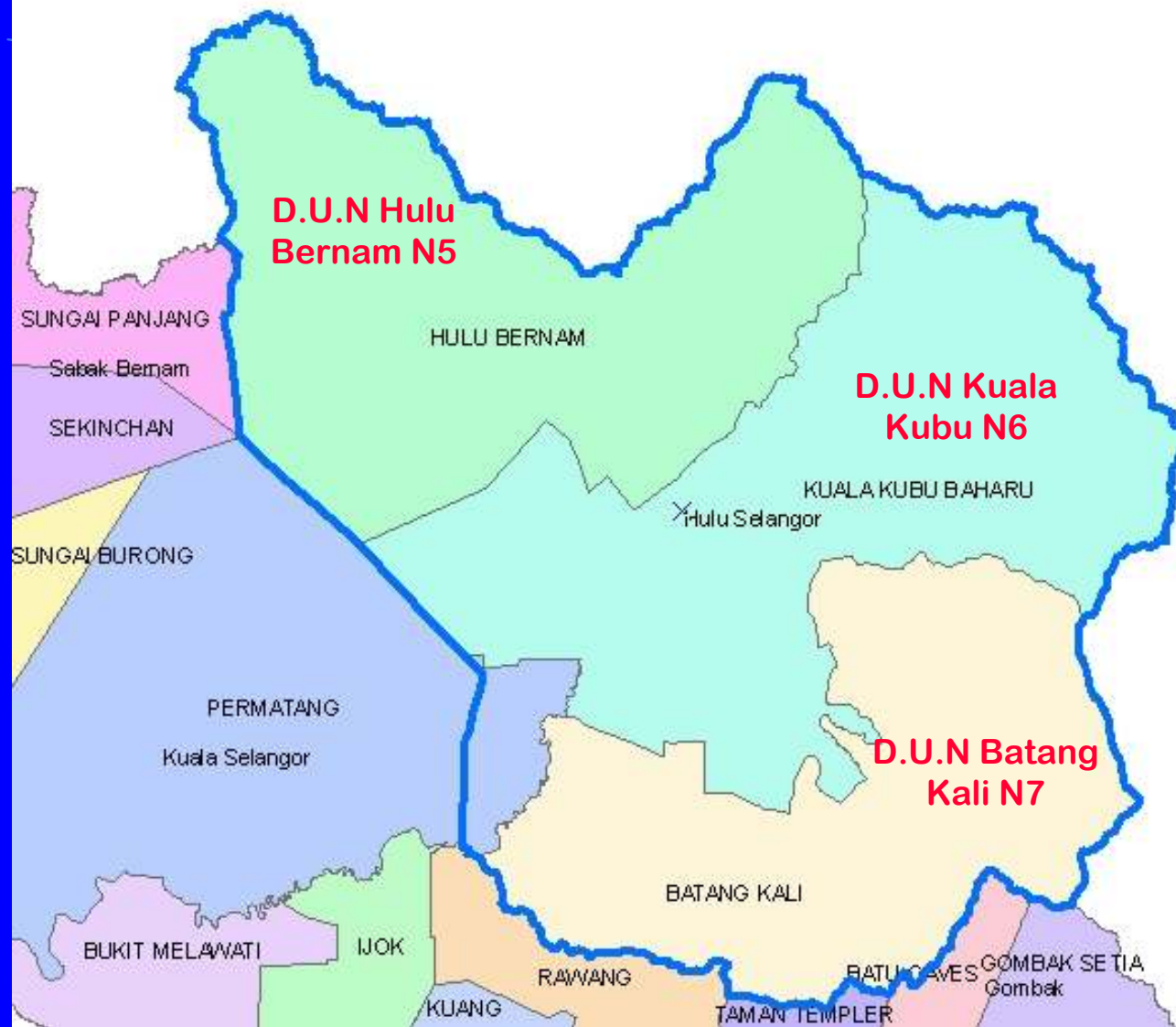
PETA SEMPADAN KAWASAN MAJLIS DAERAH HULU SELANGOR

- NAMA : MAJLIS DAERAH HULU SELANGOR
ALAMAT : JALAN BUKIT KERAJAAN, 44000 KUALA KUBU
BHARU, HULU SELANGOR, SELANGOR DARUL
EHSAN.
KELUASAN : 1756.3 km persegi.(Sempadan PBT merangkumi
keseluruhan keluasan Daerah Hulu Selangor)



PETA SEMPADAN KAWASAN DUN DAN PARLIMEN

P.094



SENARAI AHLI PARLIMEN P.094

Nama Ahli Parlimen : Parlimen Hulu Selangor

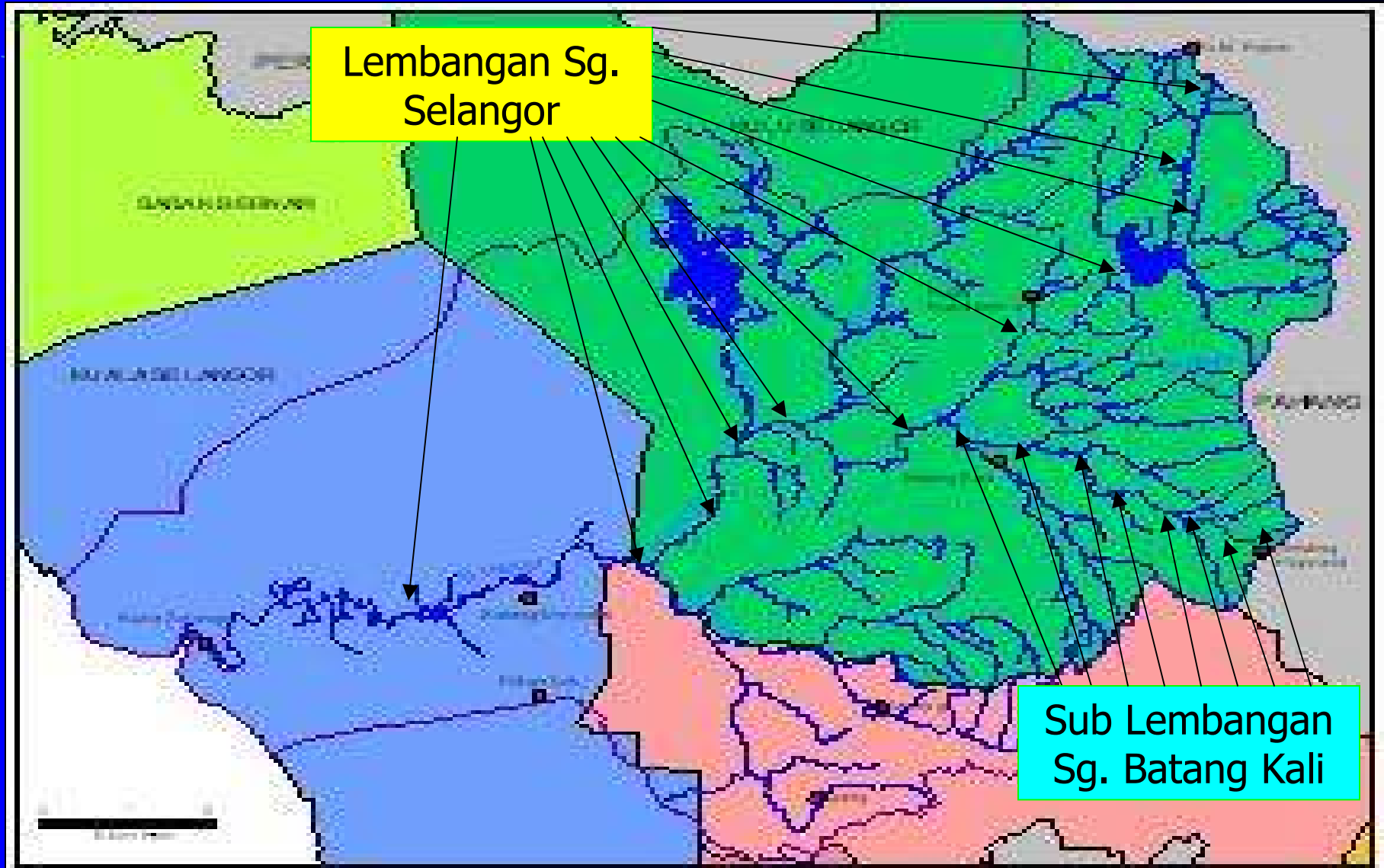
- 1) Ahli Parlimen :
Y.B Tuan P.Kamalanathan a/l P.Pancanathan
- 2) Parti Politik yang : BN
diwakili
- 3) Jawatan dalam kabinet : Tiada
Malaysia
- 4) Keluasan Parlimen : 1756.3 km persegi

Kawasan D.U.N. : Batang Kali, Kuala Kubu dan
Hulu Bernam.


SENARAI AHLI ADUN

Nama Ahli Dewan Undangan Negeri	D.U.N.	Kawasan Mengundi
Y.B Dato Isa bin Abu Kassim	Batang Kali	N 7
Y.B Wong Koon Mun	Kuala Kubu	N 6
Dato Mohd Idris bin Abu Bakar	Hulu Bernam	N 5


PETA LEMBANGAN DAERAH HULU SELANGOR



ANALISIS ADUAN



PETA TABURAN ADUAN



MAKLUMAT SEDIA ADA DALAM DAERAH HULU SELANGOR


KAJIAN SEDIA ADA

Bil.	Tajuk	Nama Perunding	Tahun	Catatan
1)	Kajian Sg. Selangor. (Final report volume 111-Flood Mitigation Plan.	Ranhill Bersekutu Sdn. Bhd.	October 2002	Siap
2)	Rancangan Tempatan Daerah Hulu Selangor (2020)	-MDHS -JPBD Selangor -Analisis Town Planning Consultant	2008	Keseluruhan Mukim


KERJA-KERJA UKUR SEDIA ADA

Bil.	Tajuk	Nama Perunding	Tahun	Catatan
1)	Rancangan Saliran Konkrit, Taman Seri Batang Kali.	Juruukur-Urus ukur consultant	1996	Taman Seri Batang Kali
2)	Kerja-kerja ukur Sg. Batang Kali (Sg. Tenang)	Juruukur-Teguh	1994	Panjang sungai 2.7 km Taman Seri Batang Kali
3)	Kerja-kerja ukur Parit Utama Taman Seri (Batang Kali)	Juruukur-Urus Ukur Consultant	1996	

PETA SUB-LEMBANGAN DAERAH HULU SELANGOR



INVENTORI LEMBANGAN SUNGAI UTAMA



SENARAI KAKITANGAN TEKNIKAL

PEGAWAI	BILANGAN (orang)
PEGAWAI YANG MENJAGA	1
JURUTEKNIK KANAN	1
JURUTEKNIK KANAN(HIDROLOGI)	1
JURUTEKNIK	3
PELUKIS PELAN	1
JUMLAH	7

SENARAI KAKITANGAN TEKNIKAL BERDASARKAN SUB-LEMBANGAN




PEMILIHAN SUB-LEMBANGAN UNTUK PROJEK PERTAMA

7 ISU BERKAITAN

Isu Berkaitan	Signifikansi
Banjir	YA
Sungai dan Koridor	YA
Pantai	-
Sumber Air & Alam Sekitar	YA
Saliran Mesra Alam	-
Ramalan & Amaran Banjir dan Kemarau	YA
Saliran Pertanian	-

JUSTIFIKASI PEMILIHAN SUB-LEMBANGAN

- 1) Merupakan sungai yang berada di pertengahan Hulu Selangor di kawasan tadahan Hutan Simpan Batang Kali.
- 2) Masalah-masalah yang ketara seperti hakisan tebing, pemendakan pasir, banjir, setinggan dan ketiadaan rizab sungai.
- 3) Penempatan dan kepadatan penduduk yang lebih tinggi berbanding penduduk di mukim-mukim lain.
- 4) Laluan utama antara Daerah Hulu Selangor ke Kuala Lumpur melalui laluan Hulu Yam Sg. Tua dan juga ke Genting Highland.



**SEKIAN
TERIMA KASIH**